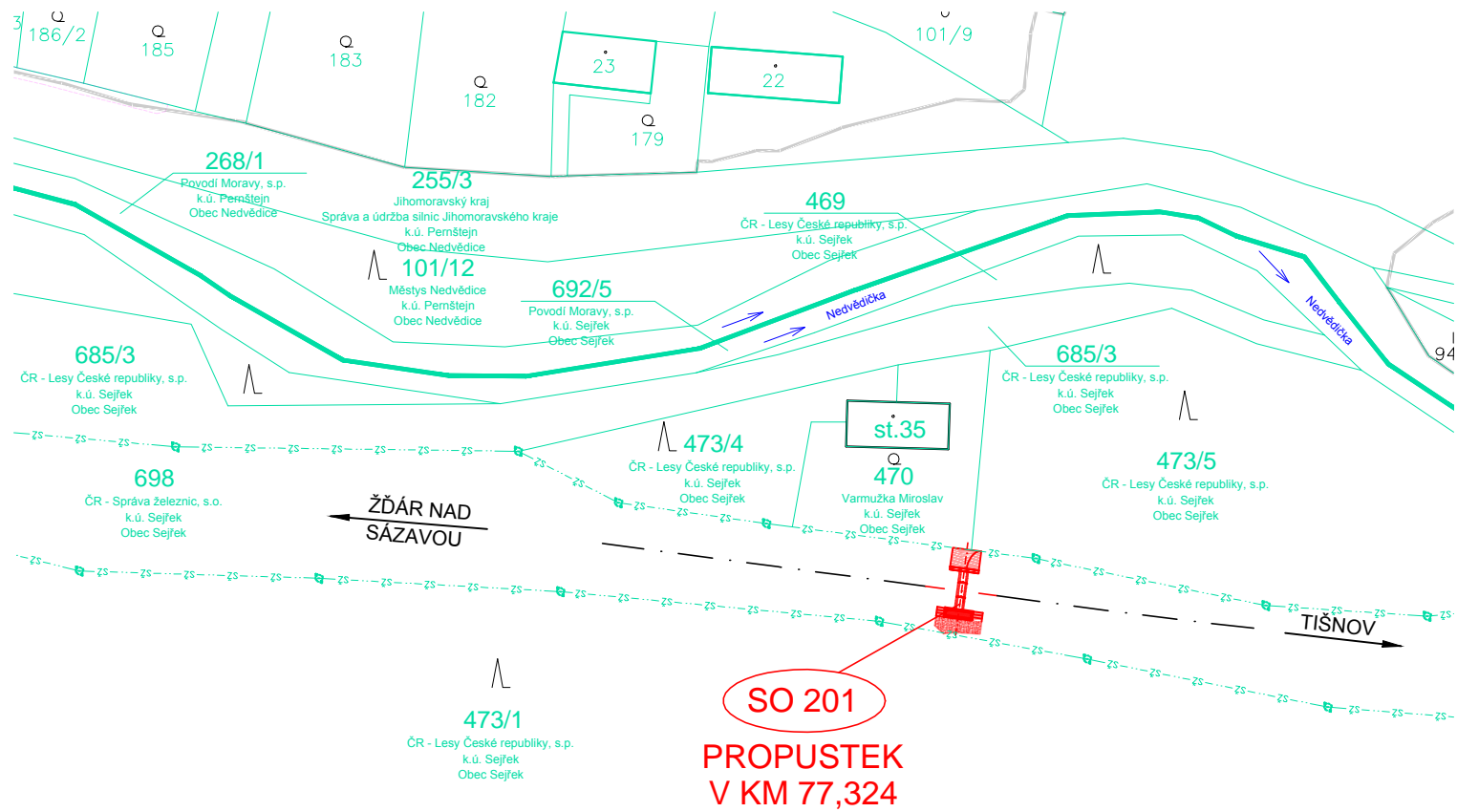
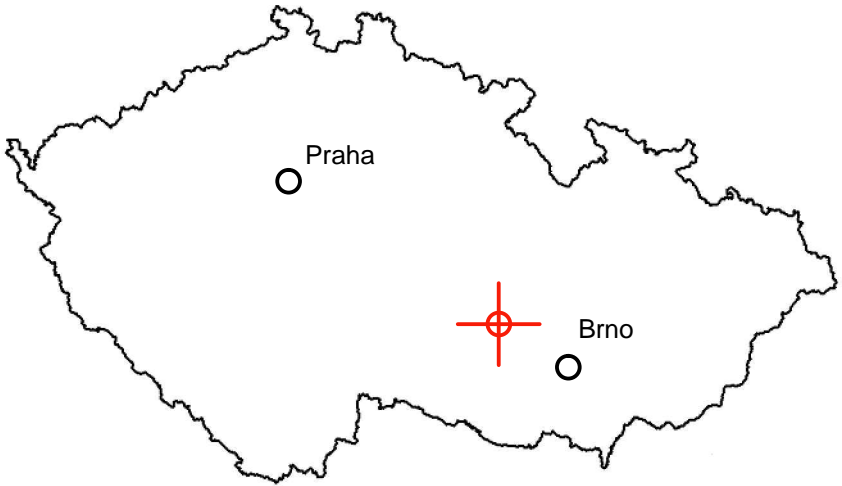


PŘEHLEDNÁ SITUACE OBLASTI STAVBY M 1 : 1000



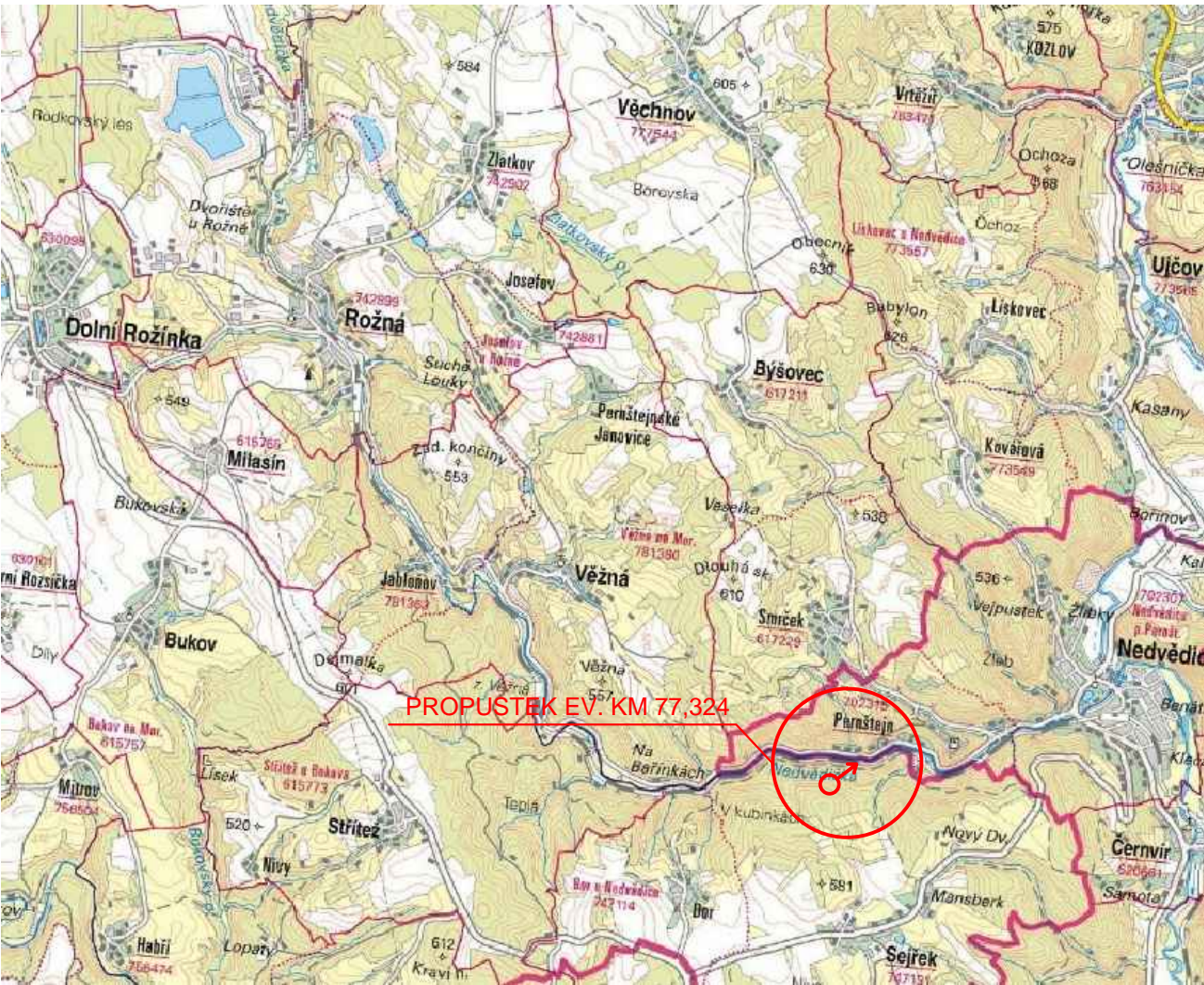
IDENTIFIKAČNÍ ÚDAJE STAVBY:

Kraj: Vysočina
Okres: Žďár nad Sázavou
Katastrální území: Sejřek (747 131)



LEGENDA ČAR

- KATASTR - HRANICE POZEMKŮ
- KATASTR - HRANICE POZEMKU SŽ, s.o
- KATASTR - ROZHRANÍ KATASTRÁLNÍCH ÚZEMÍ A HRANICE POZEMKŮ



STAVBA:
Oprava propustku v km 77,324
trati Žďár nad Sázavou-Tišnov

OBJEDNATEL:

Správa železnic, s.o.
Oblastní ředitelství Brno
Kounicova 26
611 43 Brno

 DIPONT s.r.o. projektová a inženýrská činnost Klíšská 1432/18, 400 01 Ústí nad Labem, CZ E: dipont@dipont.cz T: 00420 475 201 724			Zakázka: D22005	Datum: 11/2022
ODP. PROJEKTANT SO	VYPRACOVAL	TECHNICKÁ KONTROLA	Účel PD:	DSP
ING. MARTIN PLŠEK	ING. VÁCLAV TOMÁNY	ING. PETR NOVÁK	Měřítko:	1:1000
			Formát:	3x A4
OBJEKT: SO 201 Propustek v km 77,324			Část: C.1	Paré:
PŘÍLOHA: PŘEHLEDNÁ SITUACE OBLASTI STAVBY			Příloha:	